







PŘES BOZKOV NA STEZKY

Semily, nám. – Sejkorská kaplička ( – 2,7 km) – Bozkov ( – 5,2 km) – Bozkovské jeskyně ( – 6,1 km) – Bohuňovsko, Palackého stezka ( – 7,2 km) – Podspálov ( – 10,8 km) – Semily ( – 16,2 km)

Možnost zkrácení: vlakem z Podspálova.



Riegrova stezka

Semily, Greenway Jizera

Město Semily leží v kotlině Jizery a je obklopené kopci, z nichž nejvyšší je Kozákov – strážná hora Českého ráje. V minulých staletích prošly Semily obdobím rozvoje zemědělství, obchodu, řemesel, drobné výroby a posléze průmyslu využívajícího sílu řeky. Rozvíjely se zde mlýny, výroba přize a plátna a tisk látek. Město bylo v minulosti z větší části dřevěné, postihlo je však několik ničivých požárů, takže se z historické zástavby mnoho nezachovalo. Tři roubené chalupy v Jílovecké ulici, pocházející z přelomu 19. a 20. století, jsou poslední dochovanou památkou původní zástavby města. Tehdy je obývali drobní řemeslníci, dělníci a chudí domkáři. V jedné z těchto chalup lze navštívit unikátní pilníkářskou dílnu. Všechny domy byly prohlášeny kulturními památkami a jsou klasickou ukázkou pojizerského typu domů. Ve městě je možné navštívit Muzeum a Pojizerskou galerii či vystoupat na vyhlídku na věži kostela sv. Petra a Pavla. Další rozhledy nabízí nové stezky v okolí Semil, tzv. Semilské šlápoty. Na náměstí se můžete seznámit s horninami regionu. Semily nabízejí možnost ubytování, stravování a nákupů.

Bozkov

Osada Bozkov, nacházející se na pomezí Českého ráje, Jizerských hor a Krkonoš, je prvně zmiňovaná už v roce 1352. Zdejší z venku střízlivý, ale uvnitř bohatě zdobený kostel Navštívení Panny Marie má 49 metrů vysokou vyhlídkovou věž. Klíče od ní si zájemci mohou vyzvednout v nedaleké restauraci Dřevěnka, která také stojí za pozornost. Jedná se o rozsáhlý roubený patrový dům, který je kulturní památkou. Je možné se v něm ubytovat a uvnitř najdete i sezónní informační centrum.

Bozkovské dolomitové jeskyně

Bozkovské dolomitové jeskyně patří k nejnavštěvovanějším přírodním zajímavostem regionu. Nacházejí se v nich vodní plochy s modrozelenou vodou a největší podzemní jezero v Čechách. Jeskyně byly objeveny v roce 1947 při odštělu v dolomitovém lomu. Jeskyně jsou otevřeny celoročně, ale vzhledem k velkému zájmu je lepší si vstupenku zakoupit předem on-line. V jeskyních se teplota pohybuje kolem 8 stupňů, proto doporučujeme volit na prohlídku teplé oblečení.

Palackého stezka

Palackého stezka vede podél řeky Kamenice z Tanvaldu, přes Velké Hamry, divokým údolím po břehu řeky, pod zříceninou hradu Navarova až do Podspálova k soutoku s Jizerou, kde navazuje na Riegrovu stezku. Kousek od Podspálova se do Kamenice vlévá potok Vošmenda, pramenící u Vysokého nad Jizerou, na jehož toku se nachází chráněná přírodní rezervace Údolí Vošmendy. Celková délka Palackého stezky je 20,5 km.

Riegrova stezka

Turistická stezka údolím Jizery ze Semil do Podspálova, zřízená v roce 1909, prochází kolem několika vyhlídek, z nichž se nabízí krásný pohled na řeku Jizeru, a její údolí chráněné jako přírodní rezervace. Zajímavostí stezky je 77 metrů dlouhá visutá galerie, vybudovaná 5,5 metru nad původní hladinou řeky, skalní tunel nebo vodní elektrárna Spálov, kam vodu přivádí 1323 metrů dlouhá štola vylámaná ve skále. Naučná stezka vás seznámí s geologií, faunou, flórou, turistikou a ochranou přírody i s technickými zajímavostmi v údolí.



