









KLOKOČSKÝMI SKALAMI NA KOZÁKOV

Turnov, nám. Českého ráje – Klokočské průchody, bus 400 m ( – 6,2 km) – Drábovna ( – 10,2 km) – Kozákov ( – 11,1 km) – Loktuše, Na Špici, bus ( – 13,8 km) – Rotštejn ( – 15 km) – Jeskyně Postojna ( – 16,9 km) – Bělá, bus ( – 19,8 km) – Turnov, nám. ( – 22,1 km)

S využitím autobusu lze výlet zkrátit či rozdělit na dvě části.



Klokočské skály

Turnov

Město Turnov leží na řece Jizeře na křižovatce dávných obchodních stezek. Po roce 1620 získal okolní panství i s městem Albrecht z Valdštejna. Významným uměleckým řemeslem Turnovska je už po staletí tzv. kamenářství, tedy zpracování drahých kamenů. Později se významným oborem stává i výroba a zpracování tzv. skelné kompozice, kdy se napodobeniny drahokamů vyrábějí ze skla. Turnov je rodištěm výrazných osobností českého obrození i pozdější české politiky.

Pokud navštívíte Turnov, pak určitě nemůžete vynechat Muzeum Českého ráje, které se vedle historických, etnografických a geologických sbírek pyšní také novou expozicí horolezectví a roubeným Kamenářským domem. Na náměstí se nachází Galerie Granát, kde je možné se blíže seznámit s technologií výroby šperků z českého granátu a ve zdejší prodejně také tyto šperky zakoupit. Turnov je totiž sídlem nejvýznamnějšího zpracovatele českých granátů – Družstva umělecké výroby Granát.

Z historických památek města stojí za povšimnutí budova novorenesanční radnice, kostel sv. Mikuláše, bývalý klášterní kostel sv. Františka z Assisi na náměstí a novogotický kostel Narození Panny Marie, který je jedním z nejstarších novogotických kostelů v Evropě. Turnov se také může pochlubit jedinou židovskou synagogou v Libereckém kraji, která přečkala nacistickou okupaci.

Nedaleko centra města pak stojí zámek Hrubý Rohozec a odtud už je to jen kousek do Dolánek, městské části na břehu řeky Jizery

s malebným Dlaskovým statkem a jeho expozicemi a výstavami vztahujícími se k venkovskému bydlení. V Dolánkách najdete také Dům přírody Českého ráje s expozicí o zdejší přírodě, tábořiště a díky blízké cyklostezce Greenway Jizera také řadu možností na aktivní trávení volného času.

Klokočské skály

Po horní hraně souvislé skalní hradby, tvořené pískovci vysokými až 60 metrů, vede malebná turistická stezka, která nabízí krásné rozhledy. Ve skalách se nachází zřícenina hradu Rotštejn, který zde byl postaven již před rokem 1300, s dochovanými obytnými částmi. Ze skal vede dlouhý skalní průchod do obce Klokočí, kterým kdysi vedla kupecká stezka. Stojí za to se jím vydat.

Jeskyně Postojna

Nejnámější a největší jeskyně Klokočských skal se nazývá Postojna nebo též Amerika. Jeskyně má poměrně úzký vchod vedoucí do rozlehlé síně o rozměrech 16 × 18 m. Z ní odbočují další, postupně se zužující chodby, které měří celkem 75 m. Do jeskyně je však vzhledem k zimování netopýrů omezený vstup.

Kozákovská Drábovna

Na západním úbočí Kozákova vystupuje ze svahu pískovcový masiv, do jehož jednoho balvanu je vytesána světnička, která údajně kdysi sloužila jako strážní hláska. O něco níže se nalézají pseudokrasové jeskyně Babí pec a Kudrnáčova pec.

Kozákov

Kozákov je označován za strážnou horu Českého ráje a je také jeho nejvyšším bodem (744 m n. m.). Na vrcholu Kozákova stojí telekomunikační věž s rozhlednou a Riegrova chata. Kromě výhledu na Český ráj a Pojizeří se návštěvníkům otevírá kruhový pohled od Českého středohoří přes Lužické hory, Ještědský hřbet, Jizerské hory, Krkonoše, Broumovskou vrchovinu, Orlické hory až k výběžkům Českomoravské vrchoviny. Za pěkného počasí odtud lze spatřit čtvrtinu Čech a dalekohledem lze na obzoru zahlédnout i nejvyšší budovy Prahy.

Na vrcholu najdete také dětské hřiště a venkovní geologickou expozici a kousek od něj se nachází horní stanice lyžařského vleku. Kozákov je oblíbeným místem paraglidistů.

