





## NA STRÁŽNOU HORU A K DALŠÍM VÝHLEDŮM

Rovensko pod Troskami – Bačov ( **4176** – 8,2 km) – Kozákov (  – 10,8 km) – Besedice (  – 20,9 km) – Rotštejn (  – 25,3 km) – Kvítkovice (  – 27,6 km) – Rovensko pod Troskami ( **4172** – 36,1 km)



Kostel sv. Vavřince v Tatobitech

### ROVENSKO POD TROSKAMI

Nejpozoruhodnější pamětihodností městečka je dřevěná zvonice u kostela sv. Václava, která pochází z roku 1630. Pod její šindelovou střechou jsou zavěšeny tři zvony obrácené srdcem vzhůru. Návštěvníci mohou přihlížet unikátnímu zvonění přímo ve zvonici, a to od května do září vždy v neděli v poledne a také o každém státním svátku.

Na náměstí se nachází cenné sousoší Rozhovor od profesora Josefa Drahoňovského a v parku busta Svatopluka Čecha vytvořená Bohumilem Suchardou v roce 1913. Básník Svatopluk Čech v městečku často pobýval a rád se toulal po okolí.

Za druhé světové války se v Rovensku skrývali výsadkáři František Závorka a Lubomír Jasínek. Jejich úkryt byl ale v roce 1943 prozrazen. Aby nepadli do rukou gestapa a uchránili město před vyhlazením, jakého se dostalo Lidicím a Ležákům, obětovali své životy a spáchali sebevraždu. Město nabízí také sezonní informační centrum, možnost nákupu, stravování a ubytování.

### TATOBITY

V obci Tatobity se nachází kostel sv. Vavřince z roku 1753 a památná lípa s obvodem kmene 9 m, jejíž stáří se odhaduje na 600 až 1000 let. Žil zde malíř Jan Dědina, jehož zahrada dnes slouží jako park s geologickou expozicí a výchozí místo naučné stezky. Ze silnice mezi Tatobity a Kozákovem se nabízejí nádherné výhledy do okolí. Možnost stravování.

### KOZÁKOV

Strážná hora Kozákov je nejvyšší horou Českého ráje (744 m n. m.). Na jejím vrcholu stojí telekomunikační věž s rozhlednou a Riegrova chata. Kromě výhledu na Český ráj a Pojizeří se návštěvníkům otevírá kruhový pohled od Českého středohoří přes Lužické hory, Ještědský hřbet, Jizerské hory, Krkonoše, Broumovskou vrchovinu, Orlické hory až k výběžkům Českomoravské vrchoviny. Za pěkného počasí odtud lze spatřit čtvrtinu Čech a dalekohledem je možné na obzoru zahlédnout i nejvyšší budovy Prahy. Na vrcholu najdete také dětské hřiště a venkovní geologickou expozici a kousek od něj se nachází horní stanice lyžařského vleku. Kozákov je oblíbeným místem paraglidistů.

### BESEDICKÉ SKÁLY, KALICH, CHLÉVIŠTĚ

Skalní město s nižšími skalami a mnoha spadlými či nakloněnými bloky. Najdete v něm místo zvané Kalich, kde se nachází tajná modlitebna českých bratří ze 17. století, a skalní bludiště Chléviště.

### KLOKOČSKÉ SKÁLY

Po vrcholu souvislé skalní hradby Klokočských skal, tvořené pískovci vysokými až 60 metrů s mnoha jeskynními dutinami, vede turistická stezka, ze které se nabízejí krásné rozhledy. Nad obcí Klokočí se nachází dlouhý skalní průchod, kterým kdysi vedla kupecká stezka.

### HRAD ROTŠTEJN

Rotštejn, zřícenina skalního hrádku založeného před rokem 1300, se nachází v jihovýchodní části Klokočských skal. V bývalé kuchyni se dochovaly skalní lavičky, stopy po krbu a komín. Dále jsou tu zbytky zděného paláce, několik skalních světnic, zeď se střílnami a hradní studna.

### DUBECKO

V lese u osady Dubecko je několik menších pískovcových skalek, v jedné z nich byla nedávno vytesána kaplička sv. Eustacha. V obci se nachází rozhledna nabízející výhledy do okolní krajiny.

